

## 6. 計画地周辺のみどころ

米本・島田地区の周辺には、寺社等の文化財及びすばらしい自然が多く存在する。新川右岸(島田地区側)及び左岸(米本地区側)にある寺社等をあげると以下のとおりとなる。

【新川右岸】 (島田地区側)	【新川左岸】 (米本地区側)
①大宮神社	⑩西福寺
②妙泉寺	⑪水神神社
③妙見神社	⑫日宮神社
④熊野神社	⑬浅間神社
⑤葉師堂	⑭御嶽神社
⑥威光院	⑮長福寺
⑦東福院	⑯米本神社
⑧日枝神社	⑰ホタルの里
⑨熱田大明神	⑱ふるさとステーション
⑰谷津田区域	⑳米本城跡
⑱桑納川浄化施設	㉑乳清水
⑲富士美橋	
⑳水生植物園	
㉒飯綱神社と文化伝承館	

### (1) 寺社等の文化財

寺社は、歴史を持ったものが多く、市の重要な文化財となっている。寺社のまわりには林があり、落ち着いた雰囲気を持っているとともに高台に位置し、見晴らしがすばらしいところもある。これらの寺社は、散策途中の休憩所として利用するのに適している。

### (2) 谷津田及び環境に配慮した施設

島田地区の西側には、島田谷津と呼ばれる谷津田が展開しており、景観的にすばらしい場所となっている。谷津田は、魚類、昆虫類、は虫類、両生類等の多様な生態系を有するとともにふるさとの原風景としての景観形成に寄与している。また、谷津田両側に広がる丘陵地からの湧水や森林に集まる小動物、鳥類など自然環境豊かな条件が揃っている。これら谷津田を保全することは、豊かな自然の保護にもなる。

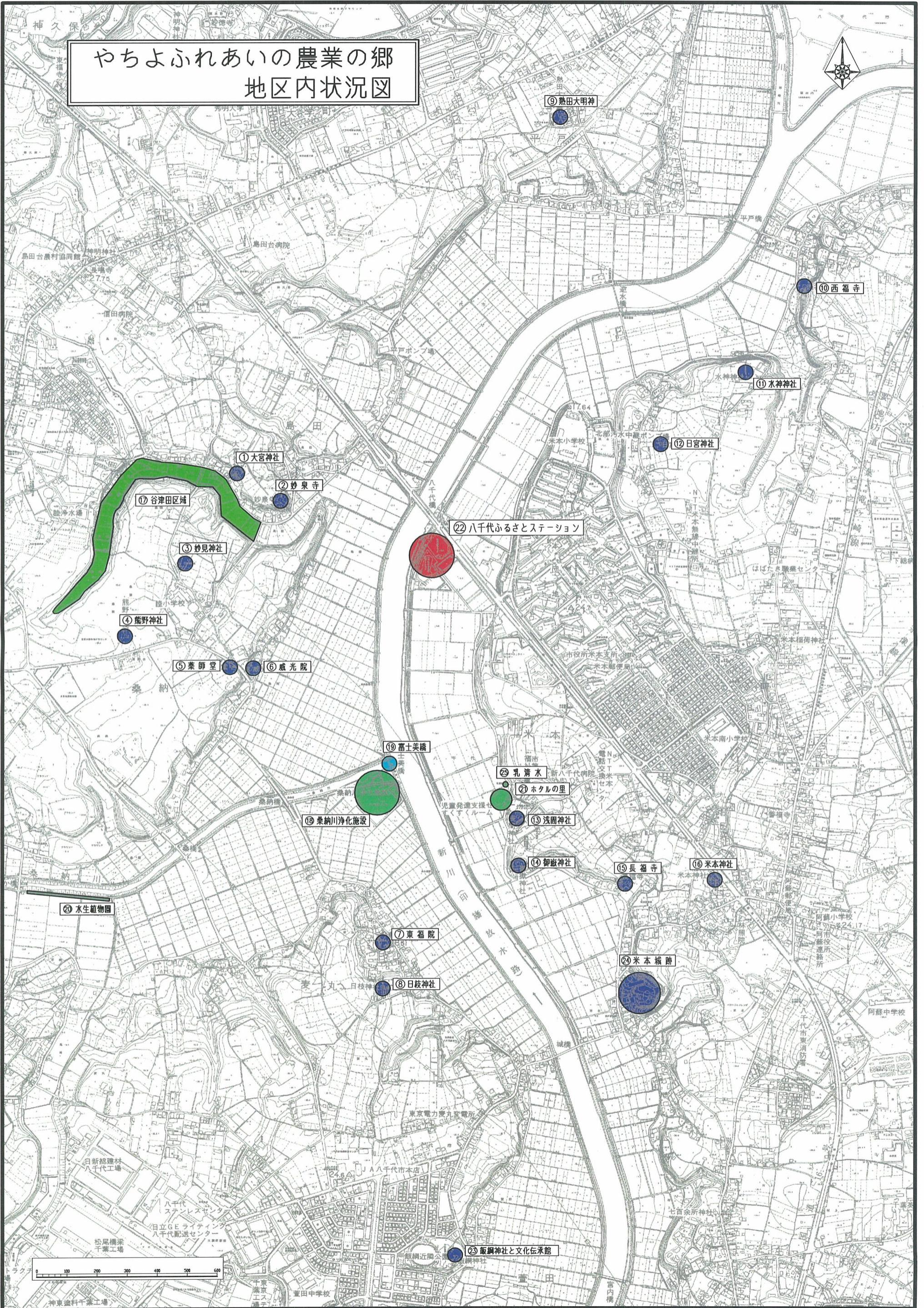
環境に配慮した施設としては、桑納川が新川に合流する地点に、桑納川浄化施設がある。浄化施設内は、グラウンドとして整備され、スポーツができるようになっており、併設して親水公園が設置されている。

また、桑納川沿いには、八千代市による水生植物園が設置されている。米本地区側には、ホタルの里があり、ホタルの保護を行っている。

次頁に上記の寺社、施設等の位置図を示す。また、現地写真を後掲する。



# やちよふれあいの農業の郷 地区内状況図





【地区内状況写真】NO.1



① 大宮神社



②-1 妙泉寺



②-2 妙泉寺より新川  
方面を望む



【地区内状況写真】NO.2



③ 妙見神社



④-1 熊野神社入口



④-2 熊野神社本堂



【地区内状況写真】NO.3



⑤ 薬師堂




⑥ 威光院



⑦ 東福院



【地区内状況写真】NO. 4



⑧ 日枝神社



⑨ 熱田大明神



⑩ 西福寺




【地区内状況写真】NO.5



⑪ 水神神社



⑬-1 浅間神社入口



⑬-2 浅間神社



【地区内状況写真】NO.6



⑭-1 御嶽神社入口



⑭-2 御嶽神社より  
新川を望む



⑮ 長福寺



【地区内状況写真】NO.7



①⑥ 米本神社



①⑦ 島田地区西側に展開する谷津田



①⑧-1 桑納川浄化施設に併設する親水公園



【地区内状況写真】NO. 8



⑱-2 桑納川浄化施設  
内のグラウンド



⑲ 富士美橋



⑳ 桑納川沿いの  
水生植物園



【地区内状況写真】NO.9



㉑-1 ホタルの里



㉑-2 ホタルの里



㉒-1 やちよふるさと  
ステーション



【地区内状況写真】NO.10



㉒-2 ステーション内  
直売所



㉒-3 ステーション内  
アイスクリーム  
販売所



㉒-4 ステーション隣  
にあるイチゴハ  
ウス



【地区内状況写真】NO.11



㉓-1 飯綱神社



㉓-2 文化伝承館



㉓-3 飯綱神社からの  
展望



【地区内状況写真】NO.12



②4 米本城跡



②5 -1 乳清水



②5 -2 乳清水  
石 碑