

新旧対照表

八千代市自転車ネットワーク計画（第1.1版）

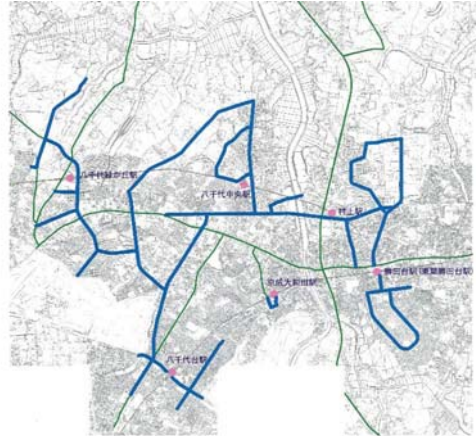
平成30年12月

(現行)

3 計画策定の目的

本計画を策定することにより、面的な自転車ネットワークを構成する路線を対象として、自転車通行空間の整備を行い、安全で快適な自転車利用環境の実現を目指し、自転車利用における自転車利用者及び歩行者の安全、ルールの遵守やマナー向上を図ります。

平成 29 年（2017 年）5 月に施行された自転車活用推進法では地方公共団体の責務として、実情に応じた施策を実施することとされており、責務を果たす上でも重要な計画となります。

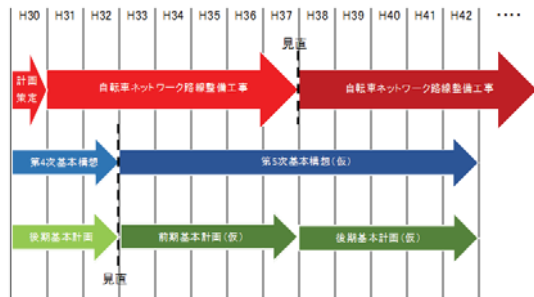


駅と地域を結ぶ道路ネットワーク(既存路線)

4 計画目標と計画期間

本計画では、交通量が多く、歩行者と車両との安全性を確保する必要がある都市計画道路を中心として選定した市道 39 路線とそれらに接続する県道 2 路線について整備することを目指します。また、社会経済情勢等の変化に応じて適宜計画の見直しを行います。

整備期間：概ね 7 年（平成 31 年度（2019 年度）～平成 37 年度（2025 年度））

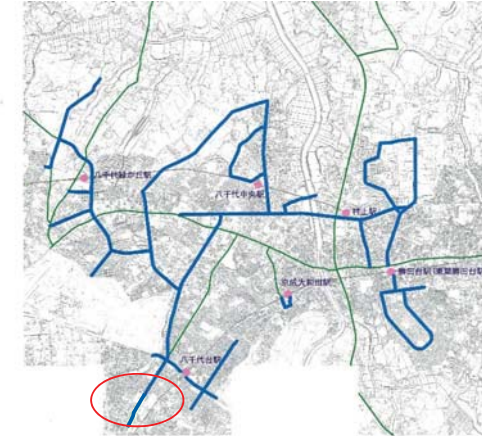


(改訂)

3 計画策定の目的

本計画を策定することにより、面的な自転車ネットワークを構成する路線を対象として、自転車通行空間の整備を行い、安全で快適な自転車利用環境の実現を目指し、自転車利用における自転車利用者及び歩行者の安全、ルールの遵守やマナー向上を図ります。

平成 29 年（2017 年）5 月に施行された自転車活用推進法では地方公共団体の責務として、実情に応じた施策を実施することとされており、責務を果たす上でも重要な計画となります。

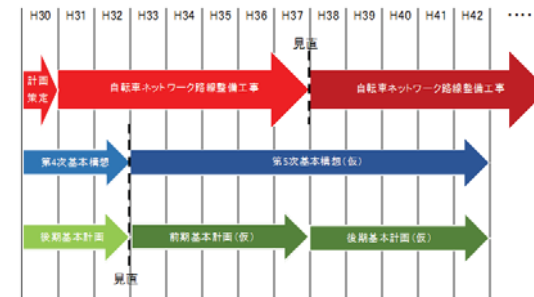


駅と地域を結ぶ道路ネットワーク(既存路線)

4 計画目標と計画期間

本計画では、交通量が多く、歩行者と車両との安全性を確保する必要がある都市計画道路を中心として選定した市道 39 路線とそれらに接続する県道 2 路線について整備することを目指します。また、社会経済情勢等の変化に応じて適宜計画の見直しを行います。

整備期間：概ね 7 年（平成 31 年度（2019 年度）～平成 37 年度（2025 年度））



(現行)

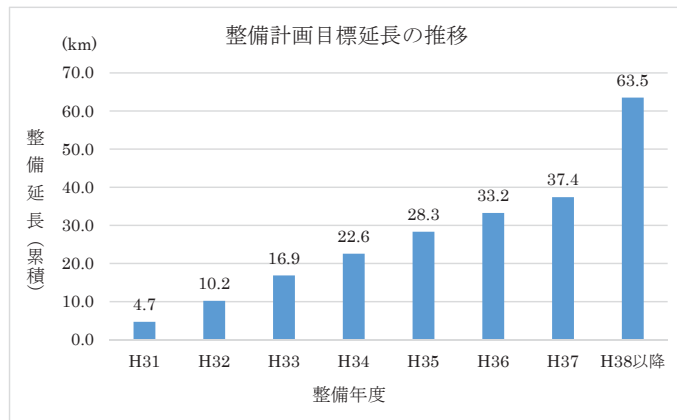
3 整備路線とスケジュール



整備路線は、市道 39 路線及び県道 2 路線で、東葉高速線・京成本線の各駅及び八千代市内にある高等学校等の公共施設を拠点に、そこへ導く路線のうち、比較的交通量が多く、歩行者と車両との安全性を確保する必要性が高い都市計画道路を中心に選定しました。都市計画道路以外の道路については、駅と人口集中地区を結ぶ主要な道路で、自転車利用が考えられ、かつ比較的交通量の多い道路を選定しました。県道については、ネットワークを形成するうえで必要な路線を選定しました。

整備する順番については、村上、緑が丘、ゆりのき台、都市計画道路 3・4・1 号、勝田台、八千代台、高津、大和田と 8 つのエリアに分け、エリアごとに整備を行うスケジュールとしています。

※路線ごとの整備スケジュールは次ページ「対象路線表」参照



(改訂)

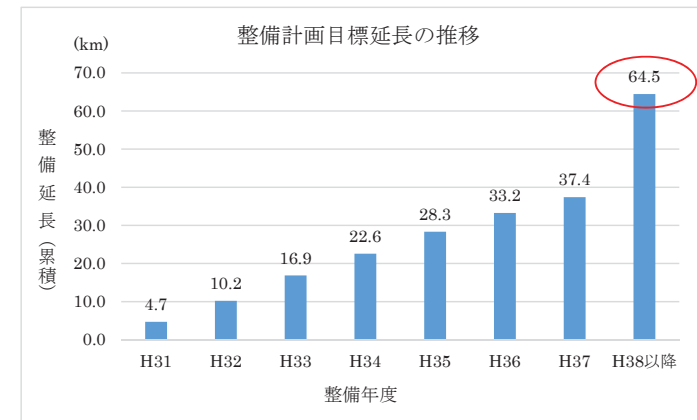
3 整備路線とスケジュール

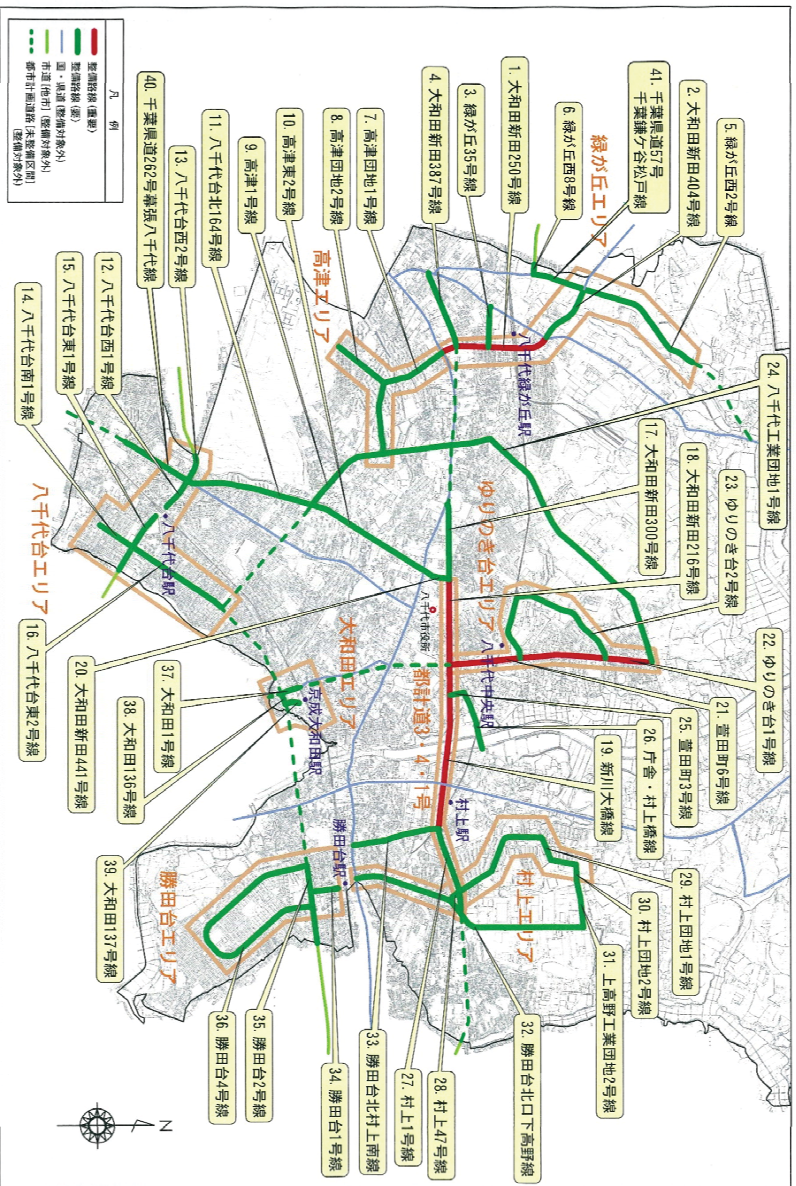
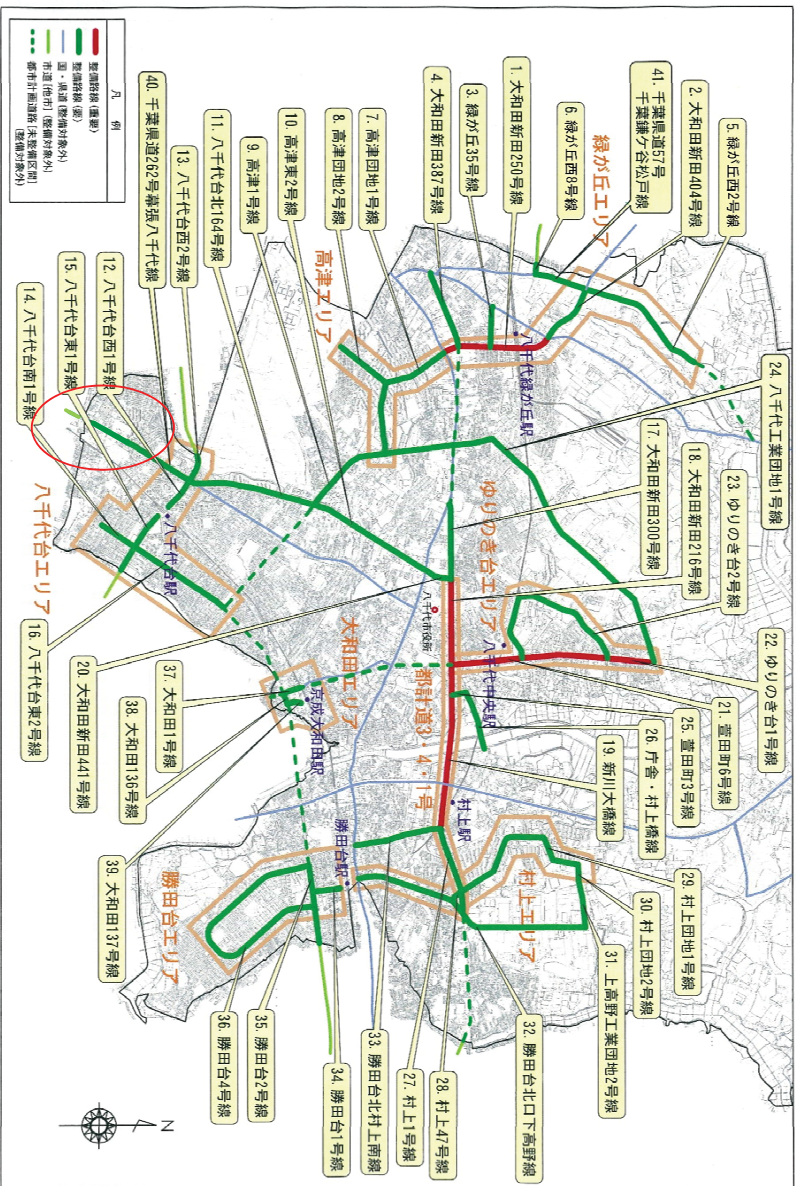


整備路線は、市道 39 路線及び県道 2 路線で、東葉高速線・京成本線の各駅及び八千代市内にある高等学校等の公共施設を拠点に、そこへ導く路線のうち、比較的交通量が多く、歩行者と車両との安全性を確保する必要性が高い都市計画道路を中心に選定しました。都市計画道路以外の道路については、駅と人口集中地区を結ぶ主要な道路で、自転車利用が考えられ、かつ比較的交通量の多い道路を選定しました。県道については、ネットワークを形成するうえで必要な路線を選定しました。

整備する順番については、村上、緑が丘、ゆりのき台、都市計画道路 3・4・1 号、勝田台、八千代台、高津、大和田と 8 つのエリアに分け、エリアごとに整備を行うスケジュールとしています。

※路線ごとの整備スケジュールは次ページ「対象路線表」参照





(現行)

対象路線表

エリア名	No	路線番号	路線名	延長 (m)	整備延長 (m) 【往復】	整備形態 (完成)	整備形態 (暫定)	整備年度 (完成)	整備年度 (暫定)	
村上エリア	28	70-55	村上47号線	96.2	192.4	車道混在		H31		
	29	70-153	村上団地1号線	1400.0	2800.0	車道混在		H31		
	32	70-1	勝田台北口下高野線	850.0	1700.0	車道混在		H38以降	H31	
緑が丘エリア	1	40-194	大和田新田250号線	912.5	1825.0	自転車道	車道混在	H38以降	H32	
	2	40-319	大和田新田404号線	527.2	1054.4	自転車道	車道混在	H38以降	H32	
	5	40-370	緑が丘西2号線	1313.4	2626.8	自転車道	車道混在	H38以降	H32	
ゆりのき台エリア	21	30-8	萱田町6号線	90.6	181.2	自転車専用通行帯	車道混在	H38以降	H33	
	22	30-252	ゆりのき台1号線	1668.3	3336.6	自転車専用通行帯	車道混在	H38以降	H33	
	23	30-253	ゆりのき台2号線	1578.0	3156.0	自転車道	車道混在	H38以降	H33	
都計道3・4・1号	18	30-246	大和田新田216号線	509.4	1018.8	自転車専用通行帯	車道混在	H38以降	H34	
	19	30-1	新川大橋線	1186.9	2373.8	自転車専用通行帯	車道混在	H38以降	H34	
	27	70-18	村上1号線	1153.3	2306.6	車道混在		H34		
勝田台エリア	34	81-1	勝田台1号線	245.0	490.0	車道混在		H35		
	35	81-2	勝田台2号線	357.0	714.0	車道混在		H35		
	36	82-2	勝田台4号線	2285.0	4570.0	車道混在		H35		
八千代台エリア	12	11-1	八千代台西1号線	285.0	570.0	車道混在		H36		
	13	11-2	八千代台西2号線	242.6	485.2	自転車専用通行帯	車道混在	H38以降	H36	
	14	12-1	八千代台南1号線	327.0	654.0	車道混在		H36		
	15	14-1	八千代台東1号線	645.2	1290.4	車道混在		H36		
	16	14-2	八千代台東2号線	950.0	1900.0	車道混在		H36		
高津・大和田エリア	7	22-1	高津団地1号線	1205.1	2410.2	車道混在		H37		
	8	22-2	高津団地2号線	503.0	1006.0	車道混在		H37		
	37	15-1	大和田1号線	156.0	312.0	車道混在		H37		
	38	15-140	大和田136号線	95.0	190.0	車道混在		H37		
	39	15-141	大和田137号線	114.0	228.0	車道混在		H37		
その他 (接続路線)	10	21-77	高津東2号線	1122.3	2244.6	自転車専用通行帯	車道混在	H38以降	H38以降	
	11	13-169	八千代台北164号線	1055.3	2110.6	自転車専用通行帯	車道混在	H38以降	H38以降	
	20	30-548	大和田新田441号線	154.6	309.2	自転車道	車道混在	H38以降	H38以降	
	40	(県道)	千葉県道262号 幕張八千代線	660.0	1320.0	未定		H38以降		
その他 (村上エリア)	30	70-154	村上団地2号線	177.7	355.4	車道混在		H38以降		
	31	70-177	上高野工業団地2号線	354.6	709.2	車道混在		H38以降		
	32	70-1	勝田台北口下高野線(残り)	1274.0	2548.0	車道混在		H38以降		
その他	33	70-413	勝田台北村上南線	752.4	1504.8	車道混在		H38以降		
	24	40-4	八千代工業団地1号線	2791.0	5582.0	車道混在		H38以降		
	9	21-1	高津1号線	1400.0	2800.0	車道混在		H38以降		
その他 (接続路線)	17	30-450	大和田新田300号線	748.0	1496.0	自転車専用通行帯	車道混在	H38以降	H38以降	
	3	40-197	緑が丘35号線	331.3	662.6	車道混在		H38以降	H38以降	
	4	40-305	大和田新田387号線	681.8	1363.6	自転車道	車道混在	H38以降	H38以降	
その他(残り)	6	40-376	緑が丘西8号線	70.0	140.0	自転車道	車道混在	H38以降	H38以降	
	25	30-5	萱田町3号線	110.4	220.8	車道混在		H38以降		
	26	30-251	庁舎・村上橋線	505.0	1010.0	車道混在		H38以降		
	35	81-2	勝田台2号線(残り)	324.0	648.0	車道混在		H38以降		
	41	(県道)	千葉県道57号 千葉鎌ヶ谷松戸線	550.0	1100.0	未定		H38以降		
	累 計 (km)				31.7	63.5				

(改訂)

対象路線表

エリア名	No	路線番号	路線名	延長 (m)	整備延長 (m) 【往復】	整備形態 (完成)	整備形態 (暫定)	整備年度 (完成)	整備年度 (暫定)	
村上エリア	28	70-55	村上47号線	96.2	192.4	車道混在		H31		
	29	70-153	村上団地1号線	1400.0	2800.0	車道混在		H31		
	32	70-1	勝田台北口下高野線	850.0	1700.0	車道混在		H38以降	H31	
緑が丘エリア	1	40-194	大和田新田250号線	912.5	1825.0	自転車道	車道混在	H38以降	H32	
	2	40-319	大和田新田404号線	527.2	1054.4	自転車道	車道混在	H38以降	H32	
	5	40-370	緑が丘西2号線	1313.4	2626.8	自転車道	車道混在	H38以降	H32	
ゆりのき台エリア	21	30-8	萱田町6号線	90.6	181.2	自転車専用通行帯	車道混在	H38以降	H33	
	22	30-252	ゆりのき台1号線	1668.3	3336.6	自転車専用通行帯	車道混在	H38以降	H33	
	23	30-253	ゆりのき台2号線	1578.0	3156.0	自転車道	車道混在	H38以降	H33	
都計道3・4・1号	18	30-246	大和田新田216号線	509.4	1018.8	自転車専用通行帯	車道混在	H38以降	H34	
	19	30-1	新川大橋線	1186.9	2373.8	自転車専用通行帯	車道混在	H38以降	H34	
	27	70-18	村上1号線	1153.3	2306.6	車道混在		H34		
勝田台エリア	34	81-1	勝田台1号線	245.0	490.0	車道混在		H35		
	35	81-2	勝田台2号線	357.0	714.0	車道混在		H35		
	36	82-2	勝田台4号線	2285.0	4570.0	車道混在		H35		
八千代台エリア	12	11-1	八千代台西1号線	285.0	570.0	車道混在		H36		
	13	11-2	八千代台西2号線	242.6	485.2	自転車専用通行帯	車道混在	H38以降	H36	
	14	12-1	八千代台南1号線	327.0	654.0	車道混在		H36		
	15	14-1	八千代台東1号線	645.2	1290.4	車道混在		H36		
	16	14-2	八千代台東2号線	950.0	1900.0	車道混在		H36		
高津・大和田エリア	7	22-1	高津団地1号線	1205.1	2410.2	車道混在		H37		
	8	22-2	高津団地2号線	503.0	1006.0	車道混在		H37		
	37	15-1	大和田1号線	156.0	312.0	車道混在		H37		
	38	15-140	大和田136号線	95.0	190.0	車道混在		H37		
	39	15-141	大和田137号線	114.0	228.0	車道混在		H37		
その他 (接続路線)	10	21-77	高津東2号線	1122.3	2244.6	自転車専用通行帯	車道混在	H38以降	H38以降	
	11	13-169	八千代台北164号線	1055.3	2110.6	自転車専用通行帯	車道混在	H38以降	H38以降	
	20	30-548	大和田新田441号線	154.6	309.2	自転車道	車道混在	H38以降	H38以降	
	40	(県道)	千葉県道262号 幕張八千代線	1130.0	2260.0	自転車専用通行帯		未定		
その他 (村上エリア)	30	70-154	村上団地2号線	177.7	355.4	車道混在		H38以降		
	31	70-177	上高野工業団地2号線	354.6	709.2	車道混在		H38以降		
	32	70-1	勝田台北口下高野線(残り)	1274.0	2548.0	車道混在		H38以降		
その他	33	70-413	勝田台北村上南線	752.4	1504.8	車道混在		H38以降		
	24	40-4	八千代工業団地1号線	2791.0	5582.0	車道混在		H38以降		
	9	21-1	高津1号線	1400.0	2800.0	車道混在		H38以降		
その他 (接続路線)	17	30-450	大和田新田300号線	748.0	1496.0	自転車専用通行帯	車道混在	H38以降	H38以降	
	3	40-197	緑が丘35号線	331.3	662.6	車道混在		H38以降	H38以降	
	4	40-305	大和田新田387号線	681.8	1363.6	自転車道	車道混在	H38以降	H38以降	
その他(残り)	6	40-376	緑が丘西8号線	70.0	140.0	自転車道	車道混在	H38以降	H38以降	
	25	30-5	萱田町3号線	110.4	220.8	車道混在		H38以降		
	26	30-251	庁舎・村上橋線	505.0	1010.0	車道混在		H38以降		
	35	81-2	勝田台2号線(残り)	324.0	648.0	車道混在		H38以降		
	41	(県道)	千葉県道57号 千葉鎌ヶ谷松戸線	550.0	1100.0	未定		H38以降		
	累 計 (km)				32.2	64.5				